
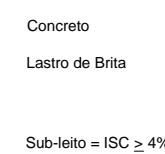


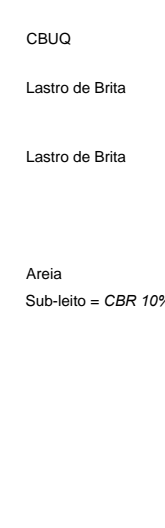
TRECHO 04



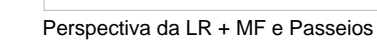
- 1- DEVERÃO SER CONSULTADAS AS SEÇÕES TRANSVERSAIS DO PROJETO GEOMÉTRICO;
- 2- DEVERÁ SER CONSULTADO O PERFIL LONGITUDINAL DO PROJETO;
- 3- DEVEM SER OBSERVADAS AS ESPECIFICAÇÕES TÉCNICAS DO PROJETO;
- 4- LARGURA DO PASSEIO PODERÁ SER VARIÁVEL;
- 5- DEVERÁ SER EXECUTADO REBAIXO DE CALÇADA ONDE HOUVER RAMPA DE ACESSIBILIDADE;
- 6- NOS LOCAIS ONDE HOUVEREM ENTRADAS DE GARAGENS E ACESSOS A OUTROS ESTABELECIMENTOS, A GUIA DE MEIO-FIO DEVERÁ SER REBAIXADA.



Leito de Pista:



1. Revestimento em CBUQ esp.: 7,5 cm
2. Base de Brita Graduada
3. Sub Base de Brita Graduada
4. Reforço do Sub leito em Areia CBR=10%
5. Sub leito existente



02 | PLANTA BAIXA - PROJETO PAVIMENTAÇÃO - TRECHO 04 / AV. ILDEFONSO S. LOPES
ESCALA 1:750

PASSARELO PROJETADO COM 1,5m

RAMPAIS COM REFORÇO DE MALHA

ACESOS VECIAIS

MEIO-FIO REBAIXADO ACESSO PISO

ALINHAMENTO PROPOSTO B.M.F

RUA PAVIMENTADA

ESTRADA - LIMITES EXISTENTES

CORREDO (COP)

CERCA (CER)

EDIFICAÇÃO (EDA)

MURO (MURO)

PORTÃO (PORTÃO)

POSTE (POST)

ACESSO (ACE)

MURTO (MURTO)

VALA (VALA)

GALERIA (GALERIA)

PONTEIRO (PONTEIRO)

CAIXA (CAIXA)

ORELHÃO (ORE)

LINHA DE EIXO - TRACADA

DADOS TÉCNICOS

SISTEMA DE PROTEÇÃO URBANA,
TRANSFERÊNCIA DE MERCADO, 17 M,
MERCADO CANTAL - SÍTIO O,
DATUM HORIZONTAL - SÍTIO O,
DATUM HORIZONTAL - SÍTIO O

FLUXO DE TRÁNSITO PRINCIPAL



Notas:
I = Declividade
Unidades = Indicadas



AV. ENG. ILDEFONSO SIMÕES LOPES - PAVIMENTAÇÃO

Arq. Kaiser Garcia Fontoura - CAU A 74856-0 RRT 3863549
Eng. Mirela Silveira de Faria - CREA RS 146401 ART 8119873

Escala
1 / 750

Prancha
01/02

Av. Ferreira Viana, nº. 1135, Areal, CEP 96085-000, Pelotas/RS - Tel.: (053) 3227 15 13
Site: www.pelotas.rs.gov.br - E-mail: ugp@pelotas.com.br